

16-04-2025 02:15:25 INSTITUTO DISTRITAL DE GESTION DE RIESGOS Y CAMBIO CLIMATICO
Al Contestar Cite este Nro.:2025EE6340 O 1 Fol:1 Anex:0
Origen: Sd:454 - DIRECCION GENERAL/ORTIZ GONZALEZ DARWIN JAVIER
Destino: CONCEJO DE BOGOTA/DAVID ANDRES GIRALDO UMBARILA
Asunto: RESPUESTA A LA PROPOSICION NO 505 DE 2025 RADICADO CONCEJO DE BOGOTA NO
Observ.:
Bogotá D.C.

Para consultar el estado de su trámite ingresa: www.idiger.gov.co/correspondencia



CONCEJO DE BOGOTA 21-04-2025 08:31:35

2025ER10289 O 1 Fol:6 Anex:0

ORIGEN: INSTITUTO DISTRITAL DE GESTION DE RIESGOS Y CAMBIO CLIMATICO

DESTINO: COMISION 1ª PERM. PLAN DE DESARROLLO Y ORDENAMIENTO

ASUNTO: RTA PROPOSICION 505 DE 2025

OBS: N° 2025EE6340

Doctor
DAVID ANDRÉS GIRALDO UMBARILA
Subsecretario Comisión Primera Permanente del Plan de Desarrollo
Concejo de Bogotá
comisiondelplan@concejobogota.gov.co
Calle 36 No. 28A – 41
Ciudad

Asunto: Respuesta a la proposición No. 505 de 2025, radicado Concejo de Bogotá No. 2025IE5915 - Radicado IDIGER No. 2025ER7586.

Tema: Coberturas vegetales: Especies invasoras, volcamiento y compensación.

Cordial saludo doctor Giraldo,

En atención al radicado del asunto, a continuación nos permitimos dar respuesta a los numerales 11, 17, 19, 20 y 21 planteados en la Proposición presentada por el Honorable concejal JULIÁN DAVID RODRÍGUEZ SASTOQUE.

Lo anterior, en el marco de las competencias asignadas al Instituto Distrital de Gestión de Riesgos y Cambio Climático – IDIGER, mediante el Acuerdo 546 de 2013 y el artículo 3 del Decreto Distrital 173 de 2014.

PETICIONES:

11. Sírvese indicar la cantidad de individuos arbóreos volcados en el Distrito desde el 2016 a la fecha. Por favor, desagregar la información por año, localidad, Unidades de Planeación Local (UPL) y especies, igualmente indique el monto asignado, monto comprometido, monto ejecutado y fuente presupuestal para el levantamiento de estos individuos.

Respuesta:

Es importante resaltar que la entidad en cuya misión reposan las acciones puntuales solicitadas en esta pregunta, es la Secretaria Distrital de Ambiente, sin embargo, por parte del IDIGER, podemos compartir la información que tenemos registrada en la Plataforma SIRE que cuenta con la tipificación de caída de árbol - volcamiento total de árbol, de los cuales se registran un total de 230 eventos desde el 01 de enero de 2016 hasta el 10 de abril de 2025, así mismo se dividen los eventos por localidades y años como se expresa en la siguiente tabla,

Diagonal 47 No. 77A-09 Interior 11
Conmutador: (601) 4292800
Página web: www.idiger.gov.co
Correo: radicacionentradas@idiger.gov.co
Código postal: 111071



INSTITUTO DISTRITAL DE
**GESTIÓN DE RIESGOS
Y CAMBIO CLIMÁTICO**

LOCAUDADES	AÑO										Total general
	2016	2017	2018	2019	2020	2021	2022	2023	2024	2025	
1 Usaquén	20	1	1	2		5	1	4		1	35
10 Engativa	5	1	1	5	1	4	2	3	2	1	25
11 Suba	15		8	2	3	9	2	2	4		45
12 Barrios Unidos	2					1			1		4
13 Teusaquillo	7		2	1		3			1		14
14 Los Martires	2		1			1					4
16 Puente Aranda	2			1		1	1				5
17 La Candelaria	1					2					3
18 Rafael Uribe Uribe	1	1			1						3
19 Ciudad Bolívar	2	1		2	1	1					7
2 Chapinero	9	1	4	2		5		2	1	2	26
20 Sumapaz									1		1
3 Santa Fe	5								1		6
5 Usme	2		1								3
6 Tunjuelito	1								1		2
7 Bosa	2		1						1	1	5
8 Kennedy	3	1	1		1	1		1	2		10
9 Fontibón	6		2	1		6					15
15 Antonio Nariño	4		1	1		1					7
null	3	1									4
Total general	95	8	23	19	7	40	6	12	15	5	230

Adicionalmente, nos permitimos hacer claridad en cuanto a la información que se maneja en la plataforma del SIRE, dado que en esta no se reportan las Unidades de Planeación Local ni las especies de los individuos arbóreos, puesto que, su identificación no es competencia del IDIGER.

17. Sírvase indicar la cantidad de incendios forestales que se han presentado en el área urbana y periurbana de la ciudad desde 2017 a la fecha, por favor indique de manera específica para cada caso los M2 afectados por estos incendios.

Respuesta:

Con base en el registro de información que se consolida por medio de la plataforma SIRE, se evidencia que desde el año 2017 al 10 de abril de 2025 se han registrado 650 eventos asociados a las tipificaciones incendio forestal, incendio forestal-conato de incendios, incendio forestal-quemas forestales las cuales se relacionan en la siguiente tabla.

LOCALIDAD	EVENTOS POR AÑO									Total
	2017	2018	2019	2020	2021	2022	2023	2024	2025	
1 Usaquén	26	7	2	3	1	0	3	1	6	49
10 Engativa	7	8	0	0	0	1	0	1	0	17
11 Suba	18	11	1	1	0	0	0	1	0	32
12 Barrios Unidos	0	0	1	0	0	0	0	0	0	1
13 Teusaquillo	2	2	0	0	0	0	0	0	0	4
16 Puente Aranda	0	3	0	0	0	0	0	0	0	3
18 Rafael Uribe Uribe	10	2	6	1	0	1	4	4	0	28
19 Ciudad Bolívar	4	14	9	1	0	6	14	11	0	59
2 Chapinero	10	1	4	3	0	1	2	3	0	24
20 Sumapaz	0	0	2	4	0	1	1	2	1	11
3 Santa Fe	3	4	2	0	0	0	1	4	1	15
4 San Cristóbal	23	10	14	0	1	3	11	9	2	73
5 Usme	13	12	20	2	0	7	5	17	2	78
6 Tunjuelito	1	1	2	0	0	0	3	1	0	8
7 Bosa	14	14	12	3	0	0	6	5	0	54
8 Kennedy	18	11	5	1	1	0	1	5	0	42
9 Fontibón	6	3	0	0	0	0	1	2	0	12
Distrito Capital	0	0	0	0	0	0	1	0	0	1
14 Los Martires	2	0	0	0	0	0	0	0	0	2
15 Antonio Nariño	0	2	1	0	0	0	0	0	0	3
null	66	40	28	0	0	0	0	0	0	134
Total	223	145	109	19	3	20	53	66	12	650

Así mismo, se relacionan la cantidad de metros cuadrados afectados por los incendios registrados, haciendo claridad en que: 1.) Al momento de registrar los eventos en la plataforma no se categorizan como urbanos o periurbanos, por tanto los valores indicados por metros cuadrados son generales para el Distrito Capital. 2.) Al verificar los metros cuadrados afectados se evidencia que para los años 2017, 2018 y 2019 se cuenta con algunos eventos que no referencian el valor, por lo tanto, el valor compartido es aproximado.

2017		2018		2019	
EVENTOS	M2 AFECTADOS	EVENTOS	M2 AFECTADOS	EVENTOS	M2 AFECTADOS
9	284.320	11	115.052	38	946.905
214	Sin Registro	134	Sin Registro	71	Sin Registro
2020		2021		2022	
EVENTOS	M2 AFECTADOS	EVENTOS	M2 AFECTADOS	EVENTOS	M2 AFECTADOS
19	567.620	3	50.000	20	489.003
2023		2024		2025	
EVENTOS	M2 AFECTADOS	EVENTOS	M2 AFECTADOS	EVENTOS	M2 AFECTADOS
53	893.603	66	1.462.471	12	137.263



Como complemento a la respuesta de esta pregunta, conforme a su misionalidad, es la Unidad Administrativa Especial del Cuerpo Oficial de Bomberos Bogotá, quien puede ampliar el detalle de lo solicitado.

19. Sírvase informar en detalle los procesos prejudiciales, extrajudiciales y judiciales en contra del Distrito Capital por presunta responsabilidad derivada de daños antijurídicos causados por el volcamiento de individuos arbóreos.

Respuesta:

Dentro de los registros actuales del IDIGER, existen dos demandas en las cuales el IDIGER es parte demandada, junto con otras entidades del distrito, relacionadas con caída de individuos arbóreos, las cuales se relacionan en el siguiente cuadro resume:

No. de Proceso	Demandante	Demandados	Tipo de Acción	Cuantía
2024-00187	RAÚL ALBEIRO GÓMEZ VEGA	BOGOTÁ DISTRITO CAPITAL – IDU - IDIGER Y OTROS	ACCIÓN DE REPARACIÓN DIRECTA	\$13.190.001
2024-00291	MARÍA CAMILA MARTÍNEZ SUÁREZ Y OTROS	DISTRITO CAPITAL DE BOGOTÁ – SECRETARÍA DISTRITAL DE AMBIENTE - JARDÍN BOTÁNICO - IDIGER Y OTROS	ACCIÓN DE REPARACION DIRECTA	\$43.419.640.010

Si existen, “procesos prejudiciales, extrajudiciales y judiciales en contra del Distrito Capital por presunta responsabilidad derivada de daños antijurídicos causados por el volcamiento de individuos arbóreos”, es necesario resaltar que no es competencia del IDIGER contar con la información, más allá de lo expuesto en el cuadro anterior.

20. Sírvase informar en detalle los pagos y cuentas por pagar del Distrito Capital derivadas de la declaratoria de responsabilidad por el volcamiento de individuos arbóreos desde el año 2020 hasta la actualidad.

Respuesta: A la fecha, el IDIGER no cuenta con registros de pagos o cuentas pendientes de pago derivadas de la declaratoria de responsabilidad por el volcamiento de individuos arbóreos.


21. Sírvase informar la política implementada por el Distrito Capital para prevenir los daños antijurídicos por el volcamiento de individuos arbóreos.





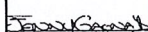



Respuesta: Desde la Secretaría Jurídica Distrital se vienen adelantando mesas de trabajo interinstitucionales con el propósito de proyectar lineamientos técnicos y jurídicos que fortalezcan la defensa del Distrito Capital en los procesos judiciales relacionados con acciones de reparación directa por la caída de individuos arbóreos.



Estas mesas buscan establecer criterios unificados que permitan mejorar la gestión del riesgo y la respuesta legal ante este tipo de reclamaciones, en articulación con las entidades distritales competentes.

Cordialmente,


DARWIN JAVIER ORTIZ GONZALEZ
Director General (E) - IDIGER
Decreto Distrital 153 fechado de abril 11 de 2025

	Nombre	Firma	Fecha
Consolidó:	Claudia Bulla - Contratista OAP		16/04/2025
Proyectó:	Aura Catalina Porras Gutierrez - Profesional Universitaria - Oficina Jurídica		16/04/2025
	Heidy Hernández Ramírez, Contratista Profesional Especializado- SMED-OPR		16/04/2025
Revisó:	Adriana Cruz Rodríguez - Enlace Concejo de Bogotá - Contratista (Revisión de forma)		16/04/2025
	Jenny Sorley Gaona Díaz - Contratista Dirección		16/04/2025
	Olga Serrano - Jefe de Oficina Jurídica (E)		16/04/2025
Aprobó:	Jaime Iván Martínez Martínez - Jefe OAP (E)		16/04/2025
	Magda Liliana Reyes Moreno – Subdirectora SMED	MLRM	16/04/2025
	Olga Serrano - Jefe de Oficina Jurídica (E)		16/04/2025
Declaramos que hemos revisado el presente documento y lo hemos encontrado ajustado a las normas y disposiciones legales, razón por la cual lo presentamos para la firma.			

